



Österreich



Österreich ist ein Land in Mitteleuropa. Man sagt oft auch: es liegt im Herzen Europas. Es ist ein Binnenland, das heißt Österreich hat keinen Zugang zum Meer. Dafür gibt es in Österreich viele Seen, die oft Trinkwasser-qualität besitzen. Das heißt, das Wasser ist so sauber, dass man es trinken könnte. Es gibt zum Beispiel eine große Stadt in Deutschland, die ihr Trinkwasser aus dem Bodensee holt.

Österreich ist auch ein Land mit vielen Bergen, die meisten davon sind im Westen und in der Mitte von Österreich zu finden. Der Norden und Osten ist eher flach und hügelig.

Die Bewohner von Österreich nennt man Österreicher und Österreicherinnen. Davon gibt es etwa 8,8 Millionen.

Österreich hat 9 Bundesländer, die Hauptstadt von Österreich ist Wien.

Vor über 100 Jahren hatte Österreich einen Kaiser, heute wird die Regierung gewählt und Österreich ist eine Republik. Seit 1994 ist Österreich Mitglied der Europäischen Union.



Wien

Das Bundesland Wien liegt im Osten von Österreich und ist ganz von Niederösterreich umschlossen. Flächenmäßig ist es das kleinste Bundesland und gleichzeitig auch die Hauptstadt von Österreich mit dem Sitz der Bundesregierung.

Wien hat eine Einwohnerzahl von etwa 1,9 Millionen. Sie leben in 23 Wiener Gemeindebezirken, die jeder seine besondere Lage oder Eigenheiten hat.

Die Geschichte von Wien reicht bis in die Steinzeit zurück. Im Mittelalter war es bereits eine der wichtigsten Städte in Europa.

In Wien kann man viele schöne Dinge anschauen. Das Wahrzeichen ist der Stephansdom. Aber vor allem auch das Rathaus, das Parlament, der Prater mit dem Riesenrad, der Donauturm oder Schloss Schönbrunn mit dem ältesten Zoo der Welt sind sehenswert.



Niederösterreich

Das Bundesland Niederösterreich liegt im Nordosten von Österreich. Es ist flächenmäßig das größte Bundesland. Es ist in vier Viertel eingeteilt: das Weinviertel, das Waldviertel, das Mostviertel und das Industrieviertel.

Vor etwa 45.000 Jahren lebte der Neandertaler in der Gegend von Niederösterreich. In diesem Gebiet wurde auch die älteste Frauenstatue der Welt gefunden: die Venus vom Galgenberg. Auch einer der berühmtesten Funde der Welt aus der Steinzeit stammt aus dieser Gegend: die Venus von Willendorf. Sie ist nur 11 cm groß.

Bis 1985 war Wien auch die Hauptstadt von Niederösterreich. Dann gab es eine Volksbefragung und St. Pölten wurde zur Hauptstadt gewählt. Es hat 54.000 Einwohner.

Das größte Gewässer ist die Donau, ein Fluss der durch 10 Länder fließt und der zweitgrößte Fluss Europas ist.



Oberösterreich

Oberösterreich ist ein Bundesland im Norden von Österreich. Es wird in 4 Viertel unterteilt: das Mühlviertel, das Hausruckviertel, das Traunviertel und das Innviertel.

Die Landschaft hier ist sehr unterschiedlich. Es gibt Anteile an waldigem oder fruchtbarem Hügel land, aber auch die hohen Berge der Alpen. Die Kombination zwischen vielen Bergen und Seen machen Oberösterreich zu einem beliebten Urlaubsland.

Die Hauptstadt Linz hat etwa 203.000 Einwohner. Rundherum liegt das wichtigste Industriegebiet mit mehr als 1000 Industriebetrieben. Linz war mit seiner Lage an der Donau immer schon eine wichtige Handelsstadt.

Die Altstadt mit barocken Häusern und Kirchen ist sehr sehenswert. 2009 wurde Linz sogar zur europäischen Kulturhauptstadt erklärt.



5

Salzburg

Das Bundesland Salzburg liegt im Nordwesten von Österreich. Es teilt sich in 5 Teile, die man hier auch Gauen nennt: das Flachgau, das Tennengau, das Pongau, das Pinzgau und das Lungau.

Salzburg gehört erst seit etwa 200 Jahren zu Österreich. Davor war es ein Teil von Bayern, bevor es zum selbständigen Fürstentum wurde.

Heute hat Salzburg (dessen Hauptstadt übrigens die Stadt Salzburg mit 150.000 Einwohnern ist) vor allem Bedeutung als Tourismusgebiet. Als Geburtsort des Komponisten Wolfgang Amadeus Mozart kommen jedes Jahr viele Touristen hierher. Bedeutend sind vor allem auch die Salzburger Festspiele jeden Sommer.

Der größte Teil des Landes ist gebirgig. Ackerbau ist nur im Flachgau von Bedeutung, ansonsten spielen Milch- und Viehwirtschaft, sowie Holzwirtschaft eine größere Rolle.



Burgenland

Das Bundesland Burgenland ist das östlichste, jüngste und flachste Bundesland Österreichs. Es zieht sich in einem schmalen langen Streifen vom Norden in den Süden. An der schmalsten Stelle ist das Burgenland nur 4 km breit.

Die Hauptstadt heißt Eisenstadt und hat etwa 13.000 Einwohner. Das Schloss Esterházy ist das Wahrzeichen und bedeutendste Kulturdenkmal der Stadt. Hier finden auch die jährlichen Haydnfestspiele statt. Josef Haydn war ein Komponist der fast 40 Jahre lang im Dienst des Fürsten Esterházy stand und vor etwa 250 Jahren lebte.

Der größte See ist der Neusiedlersee. Er ist 33,5 km lang und 12 km breit. An der tiefsten Stelle ist er nicht einmal 2m tief. Hier leben mehr als 30 Fischarten, unter anderem Aal, Hecht, Zander und Karpfen. Über 250 Vogelarten leben im Naturschutzgebiet.

Im Burgenland kann man auch viele Störche beobachten.



Steiermark

Das Bundesland Steiermark liegt im Südosten von Österreich. Man nennt es auch die „Grüne Mark“. Es ist reich an Wäldern, deshalb spielt die Holzproduktion eine große Rolle. Da das Land vor Millionen von Jahren von Meer (Salzwasser) bedeckt war, gibt es auch Salzvorkommen.

Die Steiermark wird in drei Teile unterteilt: in Ost- und Weststeiermark, sowie die Obersteiermark. In der Weststeiermark liegt unter anderem das Gestüt Piber, wo die berühmten Lipizzaner gezüchtet werden - die weißen Pferde die in Wien in der Spanischen Hofreitschule auftreten.

Die Hauptstadt ist Graz mit rund 305.000 Einwohnern. Im Jahr 2000 wurde die Altstadt zum Weltkulturerbe erklärt. Mitten in der Stadt erhebt sich der Schlossberg mit dem Wahrzeichen von Graz: dem Uhrturm.




Tirol

Das Bundesland Tirol liegt im Westen Österreichs und ist ein Gebirgsland. Es wird in zwei Teile geteilt: Nord- und Osttirol. Früher gehörte auch Südtirol zu Österreich, heute gehört es zu Italien. Der höchste Berg Österreichs, der Großglockner (3797m) liegt genau an der Grenze zwischen Osttirol und Kärnten. Der Gebirgszug, der praktisch ganz Tirol durchzieht, nennt sich die Alpen.

Die Hauptstadt Innsbruck hat etwa 130.000 Einwohner und ist für die Bewohner von Tirol und Vorarlberg auch die nächste Stadt, wo man studieren kann.

Der Tourismus spielt in Tirol eine riesengroße Rolle. Vor allem im Winter kommen viele Schifahrer ins Land und verbringen hier ihren Urlaub. Der Verkehr, vor allem auch die Brennerautobahn, die eine Verbindung zwischen Deutschland und Italien herstellt, ist immer wieder ein großes Problem.




Vorarlberg

Vorarlberg ist das westlichste Bundesland und liegt vor dem Arlberg, einen hohen Gebirge. Der Arlberg bildet die Grenze zu Tirol und dem restlichen Österreich. Nur über eine Gebirgsstraße und einen der längsten Straßentunnel Europas gelangt man dorthin.

Die Hauptstadt von Vorarlberg ist Bregenz mit knapp 30.000 Einwohnern. Besonders bekannt sind die Bregenzer Festspiele und die Seebühne auf dem Bodensee, die jedes Jahr Tausende Touristen nach Bregenz lockt.

Vorarlberg ist das am stärksten industrialisierte Bundesland Österreichs. Das bedeutet, dass hier viele Betriebe und Firmen angesiedelt sind, die einen Großteil der Bevölkerung beschäftigen. Auch der Fremdenverkehr spielt eine große Rolle. Vorarlberg hat eine Menge schöner Schigebiete und Berge zum Wandern zu bieten.



Kärnten

Das Bundesland Kärnten liegt im Süden Österreichs und ist ein Gebirgsland, das auch für seine vielen Seen bekannt ist. Die bekanntesten sind der Wörthersee, der Ossiacher See und der Millstätter See. Wegen der vielen Seen wird Kärnten manchmal auch die „Badewanne Österreichs“ genannt.

Klagenfurt ist die Hauptstadt und hat knapp 100.000 Einwohner. Der Lindwurm - ein Tier aus einer Sage - ist das Wahrzeichen von Klagenfurt. Eine schöne Attraktion in Klagenfurt ist der Minimundus. In diesem Park kann man berühmte Gebäude der Welt klein nachgebaut anschauen.

In Kärnten wird der Unterricht in manchen Schulen zweisprachig abgehalten. Das liegt daran, dass die Kärntner Slowenen eine anerkannte Volksgruppe sind, und ein Recht auf den Unterricht in der eigenen Sprache haben.

Altersgemäße Sachtexte sinnverstehend lesen





Österreich

1. Wo liegt Österreich?
2. Was ist ein Binnenland?
3. Wie nennt man die Bewohner von Österreich?
4. Wie viele Bundesländer hat Österreich?
5. Wie heißt die Hauptstadt von Österreich?
6. Wie viele Einwohner hat Österreich?

www.fraumohrsrasselbande.at

Altersgemäße Sachtexte sinnverstehend lesen



Wien

1. Wo liegt Wien?
2. Wie viele Einwohner hat Wien?
3. Wie viele Gemeindebezirke hat Wien?
4. Was kann man in Wien alles anschauen?

www.fraumohrsrasselbande.at

Altersgemäße Sachtexte sinnverstehend lesen



Niederösterreich

1. Wo liegt Niederösterreich?
2. Wie heißen die 4 Viertel in Niederösterreich?
3. Welche bedeutenden Funde hat man hier gemacht?
4. Was ist die Hauptstadt?
5. Wie heißt das größte Gewässer?

www.fraumohrsrasselbande.at

Altersgemäße Sachtexte sinnverstehend lesen



Oberösterreich

1. Wo liegt Oberösterreich?
2. Wie heißen die vier Viertel?
3. Warum ist Oberösterreich als Urlaubsziel beliebt?
4. Wie heißt die Hauptstadt?
5. Seit wann ist Linz Kulturhauptstadt? Warum?

www.fraumohrsrasselbande.at

Altersgemäße Sachtexte sinnverstehend lesen



Salzburg

1. Wo liegt Salzburg?
2. Wie heißen die fünf Teile?
3. Seit wann gehört Salzburg zu Österreich?
4. Wie heißt die Hauptstadt von Salzburg?
5. Welcher berühmte Komponist wurde hier geboren?

www.fraumohrsrasselbande.at

Altersgemäße Sachtexte sinnverstehend lesen




Burgenland

1. Warum ist Burgenland ein besonderes Bundesland?
2. Wie heißt die Hauptstadt?
3. Welches ist das Wahrzeichen der Hauptstadt?
4. Welche Festspiele finden jedes Jahr statt?
5. Wie heißt das größte Gewässer?

www.fraumohrsrasselbande.at

Altersgemäße Sachtexte sinnverstehend lesen



Steiermark

1. Wie nennt man die Steiermark noch? Warum?
2. Warum gibt es in der Steiermark Salzvorkommen?
3. Was wird auf dem Gestüt Piber gezüchtet?
4. Wie heißt die Hauptstadt?
5. Welches ist das Wahrzeichen und wo steht es?

www.fraumohrsrasselbande.at

Altersgemäße Sachtexte sinnverstehend lesen




Tirol

1. Wo liegt Tirol?
2. Welche Teile hat Tirol?
3. Wie nennt man das Gebirge hier?
4. Wie heißt die Hauptstadt?
5. Welches Problem haben die Tiroler?

www.fraumohrsrasselbande.at

Altersgemäße Sachtexte sinnverstehend lesen



Vorarlberg

1. Wo liegt Vorarlberg?
2. Welches Gebirge liegt zwischen Vorarlberg und Österreich?
3. Wie heißt die Hauptstadt?
4. Warum kommen viele Touristen nach Vorarlberg?
5. Was bedeutet das Wort „industrialisiert“?

www.fraumohrsrasselbande.at

Altersgemäße Sachtexte sinnverstehend lesen



Kärnten

1. Wo liegt Kärnten?
2. Warum nennt man Kärnten die Badewanne Österreichs?
3. Wie heißt die Hauptstadt?
4. Warum ist der Unterricht an manchen Schulen zweisprachig?
5. Was ist der Minimundus?

www.fraumohrsrasselbande.at